



Espace Saint - Julien  
16, rue des Vieux Moulins  
74160 SAINT-JULIEN-EN-GENEVOIS  
Tél: 04 50 49 02 04 - Fax: 04 50 35 06 61 e-mail : scp@scpdupont.com

Société Civile Professionnelle  
**Bernard DUPONT**  
Géomètre-Expert DPLG

Permanence  
71, rue du Grand Pont  
74270 FRANGY  
tél: 04.50.32.26.12

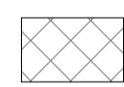
Permanence  
73, route du Nant  
01280 PREVESSIN-MAGEVS  
tél: 04.50.40.40.88

Département de la **Haute Savoie**  
Commune de **CHENEX**  
Lieu-dit : "**Champ des Ellieudes**" Section : **ZH**

Date : 25-02-2015 (J.C)

## Plan de Division et de Bornage

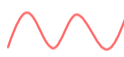
Teinte	N°cadastre	Superficie Mesurée	Propriétaire
	155p1 157p1	64m <sup>2</sup> 1335m <sup>2</sup> 1399 m <sup>2</sup>	Commune de CHENEX (domaine privé)
	157p3	2050 m <sup>2</sup>	Division en Volume
	155p2 157p2	85 m <sup>2</sup> 1399 m <sup>2</sup> 1484 m <sup>2</sup>	Sci EM.LU
	157p4	887 m <sup>2</sup>	Commune de CHENEX (domaine public)



Servitude de passage de tous réseaux sur la parcelle n°157p4 au profit des parcelles n°11, n°12, n°13, n°15 et n°158.



Servitude de passage du réseau d'eaux usées sur la parcelle n°157p1 au profit du Volume 1 (SCI EM.LU)



Servitude de passage des réseaux électrique et télécom sur la parcelle n°157p1 au profit du Volume 1 (SCI EM.LU)

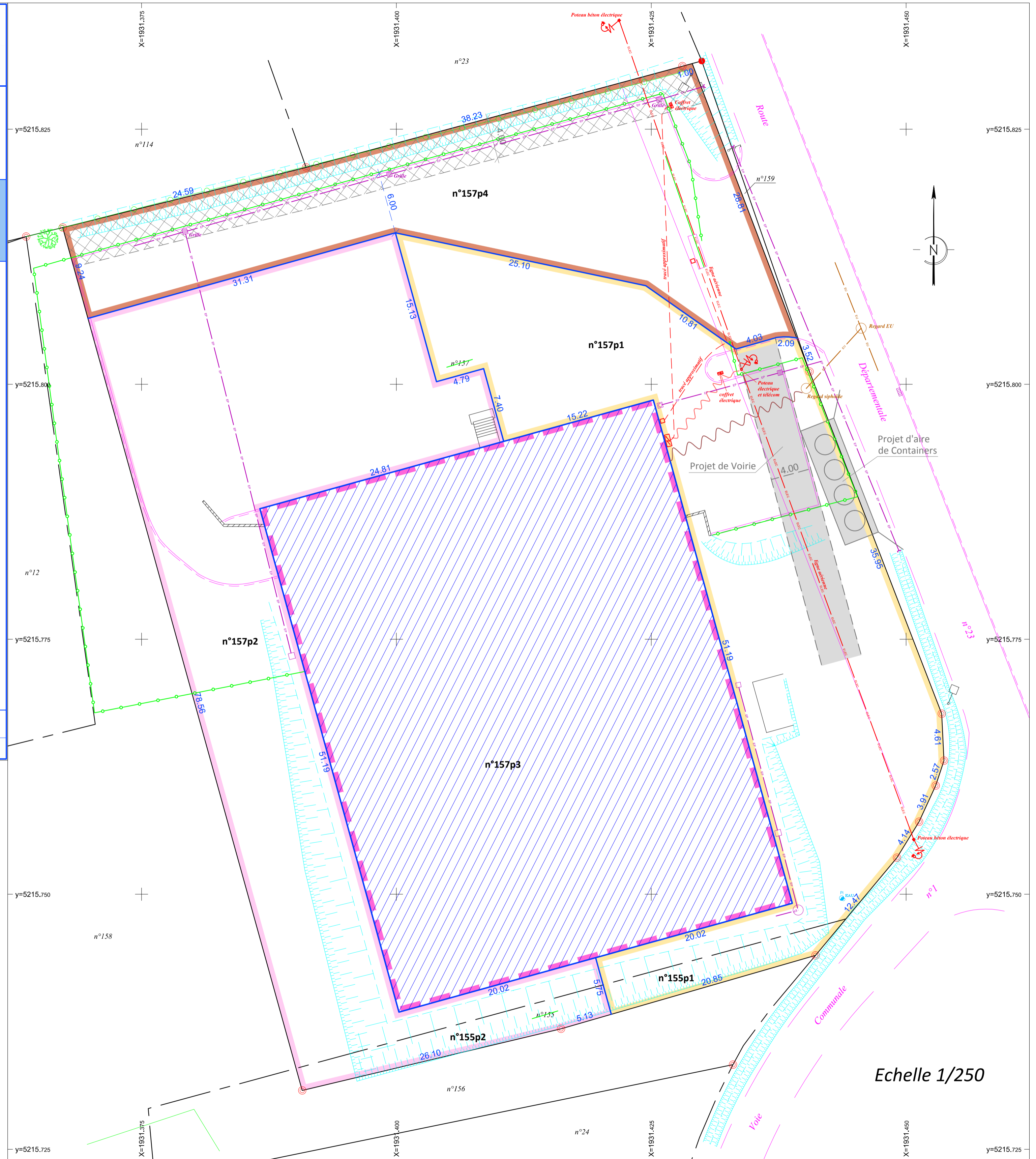


Rattachements :  
Méthode GPS  
Planimétrie :  
Système RGF93 CC46  
Altimétrie :  
NGF-IGN69 (grille RAF09)

Dossier **8808**

Fichier Autocad : to8808(Dessin)\8808.dwg  
Bonus Layer : 8808 EDDV division  
Fichier Pdf : to8808(Pdf)\8808 EDDV division.pdf

Sauf études particulières, les servitudes, les conditions de raccordement aux réseaux, les limites non reconnues par un procès verbal de bornage sont indiquées sous toutes réserves.



Echelle 1/250